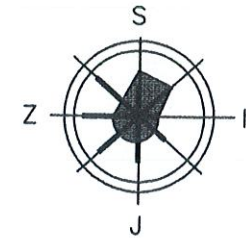













# POSTOJEĆE RJEŠENJE



IZVOD IZ  
REGULACIONOG PLANA IZMEĐU ULICA  
MOME VIDOVIĆA, LJUBOVIJSKE,  
ZDRAVKA ČELARA I 8.MARTA U SRPCU

## PLAN PROSTORNE ORGANIZACIJE

### LEGENDA:

-  OBUHVAT IZMJENE DIJELA REGULACIONOG PLANA cca 0,3 ha
-  POSTOJEĆI OBJEKTI
-  PLANIRANI OBJEKTI
-  KOLEKTIVNI STAMBENO-POSLOVNI OBJEKTI
-  STAMBENI OBJEKTI
-  STAMBENO-POSLOVNI OBJEKTI
-  POSLOVNI OBJEKTI TRGOVINE, USLUGE I ZANATSTVA
-  ASFLATNE POVRŠINE
-  POPLOČANE PJEŠAČKE POVRŠINE
-  ZELENILU
-  GRAĐEVINSKE PARCELE



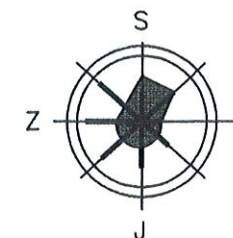
"PLANING" d.o.o.

PREDUZEĆE ZA PROJEKTOVANJE I INŽINJERING  
P R N J A V O R

INVESTITOR :	SKUPŠTINA OPŠTINE SRBAC
VRSTA PLANA:	IZMJENA DIJELA REGULACIONOG PLANA IZMEĐU ULICA MOME VIDOVIĆA, LJUBOVIJSKE, ZDRAVKA ČELARA I 8.MARTA U SRPCU
CRTEŽ :	PLAN PROSTORNE ORGANIZACIJE
ODGOVORNI PROJEKTANT:	Mr HRSTIĆ DARKO, dipl.inž.arh.
RAZMJERA : 1: 1000	DATUM: April 2022.godine
	LIST BR. : 5

# PLANIRANO RJEŠENJE

POVRŠINA GRAĐEVINSKE PARCELE.....	2609 m <sup>2</sup>
ZELENE POVRŠINE .....	409 m <sup>2</sup>
BGP POSTOJEĆEG OBJEKTA.....	2178 m <sup>2</sup>
BGP PLANIRANOG OBJEKTA.....	cca 1312 m <sup>2</sup>
BGP PLANIRANE GARAŽE.....	cca 134 m <sup>2</sup>
POVRŠINA POD OBJEKTIMA.....	cca 936 m <sup>2</sup>
KOEFICIJENT IZGRAĐENOSTI.....	1,39
KOEFICIJENT ZAUZETOSTI.....	0,36



PRIJEDLOG ZA IZMJENU DIJELA  
REGULACIONOG PLANA IZMEĐU ULICA  
MOME VIDOVIĆA, LJUBOVIJSKE,  
ZDRAVKA ČELARA I 8.MARTA U SRPCU

## SITUACIONO RJEŠENJE R=1:1000

### LEGENDA:

- OBUHVAT IZMJENE DIJELA REGULACIONOG PLANA cca 0,4 ha
- POSTOJEĆI OBJEKTI
- PLANIRANI OBJEKTI
- KOLEKTIVNI STAMBENO-POSLOVNI OBJEKTI
- STAMBENI OBJEKTI
- STAMBENO-POSLOVNI OBJEKTI
- POSLOVNI OBJEKTI TRGOVINE, USLUGE I ZANATSTVA
- POMOĆNI OBJEKAT GARAŽE
- ASFLATNE POVRŠINE
- POPLOČANE PJEŠAČKE POVRŠINE
- ZELENILLO
- GRAĐEVINSKE PARCELE

POVRŠINA GRAĐEVINSKE PARCELE.....	591 m <sup>2</sup>
BGP PLANIRANOG OBJEKTA.....	cca 558 m <sup>2</sup>
POVRŠINA POD OBJEKTOM.....	cca 186 m <sup>2</sup>
KOEFICIJENT IZGRAĐENOSTI.....	0,94
KOEFICIJENT ZAUZETOSTI.....	0,31

